

УТВЕРЖДАЮ

Глава администрации Березовского г.о.

Писцов Е.Р.

УТВЕРЖДАЮ

Директор МКУ «Благоустройство и ЖКХ»

Алешина А. А.

ПРОЕКТ ОРГАНИЗАЦИИ ДОРОЖНОГО ДВИЖЕНИЯ

г. Березовский
ул. Энергостроителей



**ДОРОЖНЫЙ
КОНСАЛТИНГ**

РАЗРАБОТАНО

Директор ООО «Дорожный консалтинг»

Демин А.С.

Березовский
2015

Схема расположения: ул. Энергостроителей



Ведомость дорожных знаков								
Номер п/п	Имя участка	Направление	Положение на оси участка, км+м	Расположение	Тип по ГОСТ	Тип опоры	Высота установки	Размещено/Требуется
1	-	-	0+009	слева	2.4	стойка	-	Требуется
2	-	-	0+215	справа	2.1	стойка	2.7	Размещен
3	-	-	0+267	над дорогой	2.1	опора освещения	4.0	Размещен
4	-	-	0+479	справа	2.1	стойка	3.7	Размещен
5	-	-	0+483	слева	2.4	стойка	3.4	Размещен
6	-	-	0+492	слева	2.1	опора освещения	4.0	Размещен
7	-	-	0+493	справа	2.4	стойка	3.2	Размещен
8	-	-	0+710	слева	3.4	опора освещения	-	Требуется
9	-	-	0+714	справа	2.4	стойка	3.6	Размещен
10	-	-	0+746	слева	2.4	опора освещения	3.5	Размещен
ИТОГО Размещено	8							
ИТОГО Требуется	2							
ИТОГО К демонтажу	0							
ИТОГО	10							

Ведомость размещения дорожной разметки

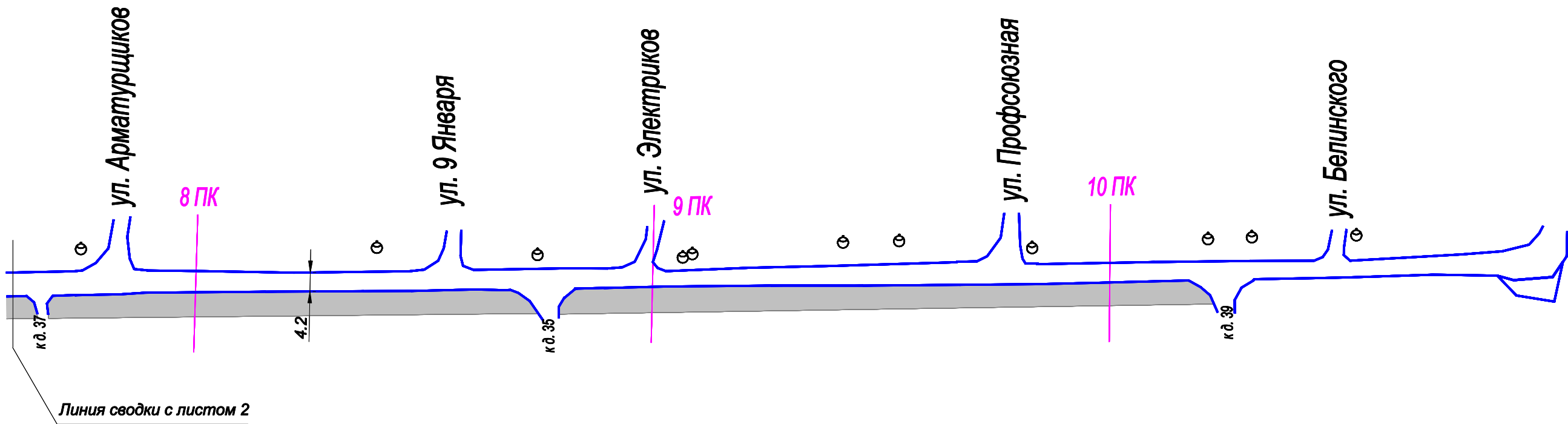
Тип по ГОСТ Р 51256-99	Длина, м	Приведенная длина, м	Ширина разметки, м	Площадь окрашиваемой поверхности, кв.м.	
				Белой	Желтой
1.1	124	124	0.1	12.4	-
1.5	168	42	0.1	4.2	-
1.6	406	305	0.1	30.5	-
1.7	18	9	0.1	0.9	-
Итого	-	-	-	48.0	0.0

Ведомость тротуаров

Номер п/п	Имя участка	Направление	От, км+м	До, км+м	Протяженность, м	Ширина, м	Площадь, кв.м.		Материал покрытия	Расположение
							Размещено	Требуется		
1	-	-	0+034	0+049	-	-	54.2	-	Не указано	слева
2	-	-	0+054	0+082	-	-	92.0	-	Не указано	слева
3	-	-	0+054	0+092	-	-	121.1	-	Не указано	справа
4	-	-	0+086	0+236	-	-	444.1	-	Не указано	слева
5	-	-	0+097	0+136	-	-	135.8	-	Не указано	справа
6	-	-	0+140	0+164	-	-	76.2	-	Не указано	справа
7	-	-	0+169	0+304	-	-	459.0	-	Не указано	справа
8	-	-	0+246	0+335	-	-	344.4	-	Не указано	слева
9	-	-	0+310	0+399	-	-	299.7	-	Не указано	справа
10	-	-	0+340	0+360	-	-	88.5	-	Не указано	слева
11	-	-	0+367	0+400	-	-	117.4	-	Не указано	слева
12	-	-	0+454	0+486	-	-	121.5	-	Не указано	справа
13	-	-	0+492	0+648	-	-	629.1	-	Не указано	справа
14	-	-	0+610	0+677	-	-	343.4	-	Не указано	слева
15	-	-	0+652	0+693	-	-	157.6	-	Не указано	справа
16	-	-	0+685	0+724	-	-	156.2	-	Не указано	слева
17	-	-	0+697	0+724	-	-	114.4	-	Не указано	справа
18	-	-	0+733	0+765	-	-	144.6	-	Не указано	справа
19	-	-	0+767	0+874	-	-	550.6	-	Не указано	справа
20	-	-	0+879	1+022	-	-	743.3	-	Не указано	справа
ИТОГО	-	-	-	-	-	-	5193.2	-	-	-

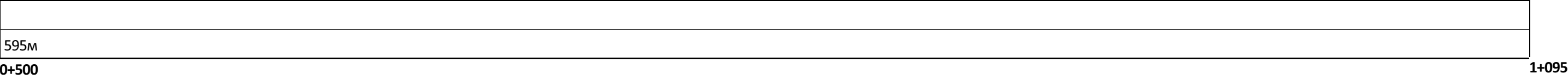

Ведомость участков освещения

Номер п/п	Имя участка	Направление	От, км+м	До, км+м	Кол-во опор	Кол-во светильников	Протяженность, м	Расположение
1	-	-	0+074	0+305	7	7	230.3	слева
2	-	-	0+344	0+344	1	1	-	справа
3	-	-	0+380	0+641	8	8	260.1	слева
4	-	-	0+675	0+675	1	1	-	справа
5	-	-	0+713	0+774	3	3	61.7	слева
6	-	-	0+839	1+053	10	10	214.1	слева
ИТОГО	-	-	-	-	30	30	766.2	-



						МКУ «Благоустройство и ЖКХ»		
						Проект организации дорожного движения на автомобильных дорогах местного значения Березовского г.о.		
Изм.	Кол. уч.	Лист	И док.	Подп.	Дата	Проект организации дорожного движения М1:1000	Стадия	Лист
Разработал		Филипоров			12.2015			3
Проверил		Гофман			12.2015			3
						ООО "Дорожный консалтинг"		

График продольных уклонов



Лист внесения изменений

[illegible]